



Vuelta cicloturista en BTT alrededor
www.TransCAM.org
de la Comunidad Autónoma de Madrid

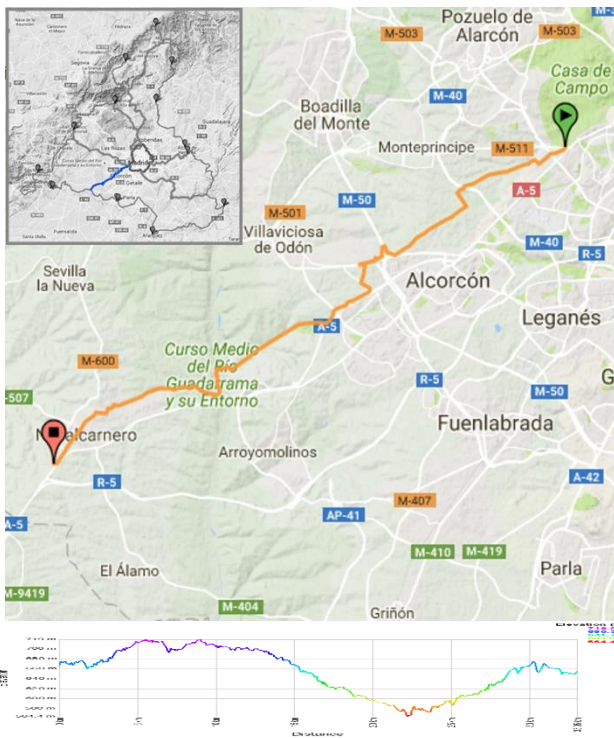


TransCAM - Radial Ciclista 4

► **Inicio:** Campamento de San Pedro → ► **Fin:** Navalcarnero

Se parte hacia Villaviciosa de Odón para enlazar con la Vía Verde del Guadarrama que nos lleva hasta la TransCAM en Navalcarnero.

Más información: www.transcam.org

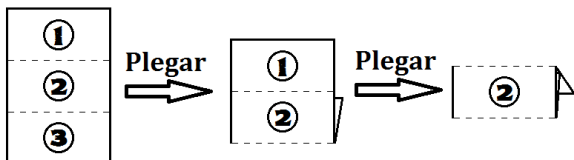


BICI		13	IB	---	IBP	TransCAM				
RC 4: Campamento San Pedro - Navalcarnero										
🕒 Duración	2 h 4 min	🚧 Tráfico (%)	25 51 8 16 5							
📏 Longitud	33,2 km	🛣️ Firme (%)	25 66 9 4 5							
⬆️ Desn. Acum. Positivo	340 m	🕒 Orientación	1 2 3 4 5							
⬆️ Desn. Acum. Negativo	357 m	🏋️ Exigencia	1 2 3 4 5							
⬆️ Altura mínima	563 m	🔄 Recorrido	→ □ = □ ○ □							
⬆️ Altura máxima	717 m	🚲 Bicicleta	🚲 □ 🚲 □ 🚲 □							
👉 Ciclabilidad	100 %	💧 Agua	🚰 □ 🚰 □ 🚰 □							
Observaciones:										

Para más información del cuadro BICI: bici.acuanatura.com

La TransCAM (Trans-Comunidad Autónoma de Madrid o Transmadrileña) es una ruta circular cicloturista en BTT que rodea toda la Comunidad de Madrid. Consta de 12 etapas asequibles para cualquier persona con un mínimo entrenamiento en el uso de la bicicleta.

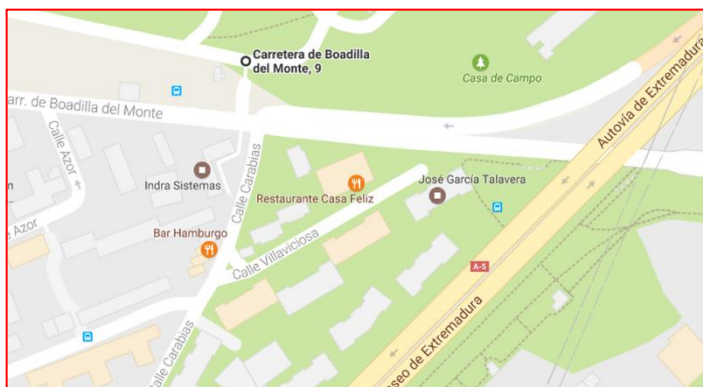
Antes de la ruta:



Simbología:

- | | | |
|-------------|----------------|--------------|
| ↑ Carretera | 🏠 Construcción | } Puente |
| ↑ Camino | 🚧 Cancela | # Vía férrea |
| ↑ Sendero | 🌊 Río o lago | 🏰 Ruinas |

- Etapa 1: Somosierra – El Atazar
- Etapa 2: El Atazar – El Molar
- Etapa 3: El Molar – Alcalá de Henares
- Etapa 4: Alcalá de Henares – Estremera
- Etapa 5: Estremera – Aranjuez
- Etapa 6: Aranjuez – Griñón
- Etapa 7: Griñón – Villa del Prado
- Etapa 8: Villa del Prado – San Martín de Valdeiglesias
- Etapa 9: San Martín de Valdeiglesias – El Escorial
- Etapa 10: El Escorial – Manzanares El Real
- Etapa 11: Manzanares El Real – Lozoya
- Etapa 12: Lozoya – Somosierra



La Radial Ciclista 4 comienza en el barrio de Campamento de San Pedro, en la Casa de Campo, en el kilómetro 38,55 del Anillo Verde Ciclista de Madrid, abandonamos el Anillo y ponemos el cuentakilómetros a cero.

KM TOTAL	KM PARCIAL	GRÁFICO	DESCRIPCIÓN
0,00	---		Madrid Poner el cuentakilómetros a cero al abandonar el Anillo Verde Ciclista
0,03	0,03		Atravesar el parking, cruzar la carretera y coger la Calle de Carabias, dirección A-5 Badajoz
0,14	0,11		Girar ligeramente a la derecha por la Calle Villaviciosa
0,71	0,57		Cruzar la carretera y seguir de frente
1,47	0,76		Girar a la derecha, hacia Centro Salud Campamento

1,65	0,18		Al final de la calle coger la senda que sale más hacia la izquierda
1,71	0,06		Incorporarse hacia la izquierda
2,07	0,36		Girar a la derecha
2,12	0,05		Continuar por la izquierda
2,28	0,16		Seguir de frente
3,14	0,86		Continuar hacia la derecha
4,79	1,65		Seguir de frente y mantenerse a la izquierda para pasar bajo la M-40
5,60	0,81		Girar a la izquierda
6,36	0,76		Girar a la derecha, hacia Venta La Rubia

7,46	1,10		Seguir de frente
8,05	0,59		Seguir de frente
8,54	0,49		Seguir de frente
10,13	1,59		Continuar por el camino junto a la carretera
10,83	0,70		Girar a la izquierda para cruzar el puente
10,97	0,14		Girar a la izquierda
11,11	0,14		Seguir de frente, a la derecha tenemos Villaviciosa de Odón
11,71	0,60		Incorporarse a la carretera hacia la izquierda
11,75	0,04		Coger la primera salida en la rotonda hacia Villaviciosa M-506

11,93	0,18		Salir a la vía de servicio pasando junto a la gasolinera
12,51	0,58		Coger el puente para cruzar por encima de la carretera
12,68	0,17		Incorporarse a la vía de servicio
12,84	0,16		Girar a la derecha hacia JPT centro de exámenes
13,28	0,44		Coger el camino que sale de frente
13,34	0,06		Coger el sendero que sale a la izquierda

13,95	0,61		Incorporarse hacia la izquierda a la carretera
14,38	0,43		En la rotonda coger la primera salida, cruzar el paso de cebra y continuar por la acera de frente
15,54	1,16		Girar a la izquierda
15,67	0,13		Continuar por la izquierda
16,23	0,56		Incorporarse a la carretera hacia la izquierda
16,35	0,12		Coger la segunda salida en la rotonda, estamos en Móstoles

KM TOTAL	KM PARCIAL	GRÁFICO	DESCRIPCIÓN
16,59	0,24		Coger el camino que sale de frente hacia la izquierda
17,27	0,68		Girar a la derecha
17,77	0,50		Coger el camino de la derecha, es la Vía Verde del Guadarrama
19,28	1,51		Cruzar la carretera y seguir de frente
22,14	2,86		En el cruce continuar de frente
22,68	0,54		Seguir de frente
22,88	0,20		Girar a la izquierda
22,91	0,03		Girar a la izquierda
23,12	0,21		Continuar hacia la izquierda
23,32	0,20		Seguir de frente por el camino de la izquierda
24,44	1,12		Continuar por la derecha
25,23	0,79		Girar a la izquierda
25,48	0,25		Seguir de frente
26,38	0,90		Seguir de frente
26,47	0,09		Seguir de frente

26,87	0,40		Continuar por el camino, paralelo a la carretera
28,40	1,53		Seguir de frente
28,69	0,29		Seguir de frente
29,02	0,33		Incorporarse a la carretera hacia la izquierda
29,05	0,03		Girar a la derecha
29,34	0,29		En la rotonda tomar la tercera salida
29,75	0,41		Girar a la derecha y continuar de frente
30,23	0,48		Girar a la izquierda
30,35	0,12		En la rotonda coger la segunda salida
30,81	0,46		En la rotonda coger la segunda salida
31,24	0,43		En la rotonda coger la segunda salida
31,54	0,30		En la rotonda coger la segunda salida
32,15	0,61		En la rotonda coger la segunda salida
32,33	0,18		En la rotonda coger la segunda salida
33,28	0,95		Llegamos a la TransCAM