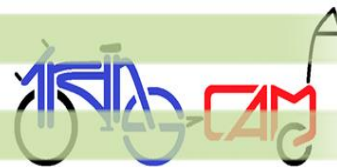




Vuelta cicloturista en BTT alrededor www.TransCAM.org de la Comunidad Autónoma de Madrid

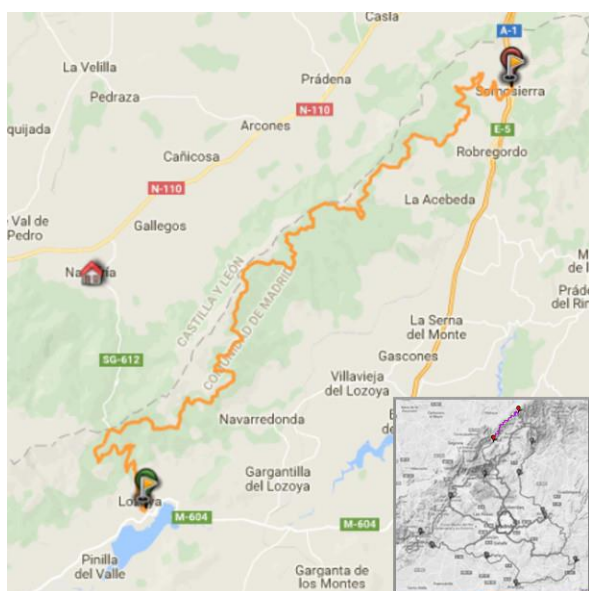


TransCAM - Etapa 12

► **Inicio: Lozoya** → ► **Fin: Somosierra**

Comenzamos la etapa en Lozoya y ascendemos hacia el norte durante unos 11 km hasta coronar el Puerto de Navafría, para comenzar desde ahí a llanear y descender durante el resto de la etapa, pedaleando por la famosa pista horizontal, hasta llegar a Somosierra, la localidad más septentrional y la de mayor altitud (1433 msnm) de la Comunidad de Madrid. Esta etapa enlaza con la *Translberia*.

Más información: www.transcam.org



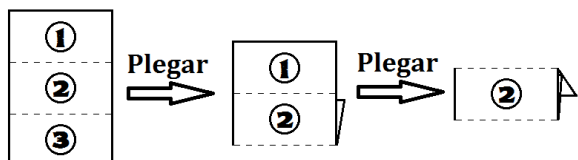
BICI		56	IB	---	IBP	TransCAM							
						Etapa 12: Lozoya - Somosierra							
🕒	Duración	4 h 24 min				⚠️	Tráfico (%)	1	80	20	4	5	
📏	Longitud	57,9 km				🛞	Firme (%)	20	38	42	4	5	
⬆️	Desn. Acum. Positivo	931 m				🕒	Orientación	1	2	3	4	5	
⬆️	Desn. Acum. Negativo	597 m				🚶	Exigencia	1	2	3	4	5	
⬆️	Altura mínima	1118 m				🔄	Recorrido	→	□	=	□	○	□
⬆️	Altura máxima	1856 m				🚲	Bicicleta	🚲	🚲	🚲	🚲	🚲	🚲
🚶	Ciclabilidad	100 %				💧	Agua	🚰	🚰	🚰	🚰	🚰	🚰
Observaciones: Es importante llevar agua para toda la etapa													



Para más información del cuadro BICI: bici.acuanatura.com

La TransCAM (Trans-Comunidad Autónoma de Madrid o Transmadrileña) es una ruta circular cicloturista en BTT que rodea toda la Comunidad de Madrid. Consta de 12 etapas asequibles para cualquier persona con un mínimo entrenamiento en el uso de la bicicleta.

Antes de la ruta:



Simbología:

↑	Carretera	🏠	Construcción	} }	Puente
↑	Camino	🚧	Cancela	#	Vía férrea
↑	Sendero	🌊	Río o lago	🏰	Ruinas

- Etapa 1: Somosierra – El Atazar
- Etapa 2: El Atazar – El Molar
- Etapa 3: El Molar – Alcalá de Henares
- Etapa 4: Alcalá de Henares – Estremera
- Etapa 5: Estremera – Aranjuez
- Etapa 6: Aranjuez – Griñón
- Etapa 7: Griñón – Villa del Prado
- Etapa 8: Villa del Prado – San Martín de Valdeiglesias
- Etapa 9: San Martín de Valdeiglesias – El Escorial
- Etapa 10: El Escorial – Manzanares El Real
- Etapa 11: Manzanares El Real – Lozoya
- Etapa 12: Lozoya – Somosierra**



Iniciamos la etapa en Lozoya, en la Plaza de la Iglesia, dejando la entrada principal de la Iglesia parroquial de El Salvador a nuestra derecha, donde ponemos nuestro cuentakilómetros a cero.

KM TOTAL	KM PARCIAL	GRÁFICO	DESCRIPCIÓN
0,00	---		Lozoya Poner el cuentakilómetros a cero a la altura de la entrada principal de la Iglesia de El Salvador
0,02	0,02		Girar a la izquierda
0,08	0,06		Seguir de frente
0,11	0,03		Seguir de frente
0,13	0,02		Incorporarse a la carretera hacia la derecha
11,37	11,24		Girar a la derecha, atravesar el parking y coger la pista que sale de frente

14,01	2,64		Seguir por la derecha
15,52	1,51		Seguir de frente
15,92	0,40		Seguir por la izquierda
18,50	2,58		Seguir de frente
24,10	5,60		Seguir de frente
27,02	2,92		Seguir de frente
28,43	1,41		Seguir de frente, a la izquierda llegamos al Puerto de Linera (1830 m)
28,79	0,36		Seguir de frente
29,49	0,70		Seguir de frente

30,98	1,49		Seguir de frente
31,76	0,78		Seguir de frente
32,23	0,47		Seguir de frente
33,40	1,17		Seguir de frente
34,14	0,74		Seguir de frente
34,65	0,51		Seguir de frente
34,71	0,06		Seguir de frente
34,94	0,23		Seguir de frente
36,06	1,12		Seguir de frente, a la izquierda llegamos al Puerto de Peña Quemada (1740 m)
36,53	0,47		Seguir de frente

38,02	1,49		Continuar por el camino de la derecha
38,53	0,51		Seguir a la derecha
38,60	0,07		Seguir por la izquierda, de frente bajamos hacia Braojos
40,96	2,36		Seguir de frente
42,12	1,16		Seguir de frente, a la izquierda se llega al Puerto de la Acebeda (1686 m)
42,92	0,80		Seguir de frente

43,64	0,72		Seguir de frente
44,88	1,24		Seguir de frente
45,27	0,39		Seguir de frente
46,29	1,02		Continuar por la izquierda, por la derecha se baja a La Acebeda
47,92	1,63		Seguir de frente
48,18	0,26		Seguir de frente
48,95	0,77		Seguir de frente

KM TOTAL	KM PARCIAL	GRÁFICO	DESCRIPCIÓN
49,49	0,54		Seguir de frente
50,57	1,08		Seguir de frente
50,93	0,36		Continuar por la derecha
51,35	0,42		Seguir de frente
54,99	3,64		Seguir de frente
56,92	1,93		Seguir de frente
57,43	0,51		Seguir de frente
57,54	0,11		Seguir de frente

57,70	0,16		Continuar hacia la derecha
57,93	0,23		Somosierra Finalizamos la etapa frente a la Ermita de Nuestra Señora de la Soledad